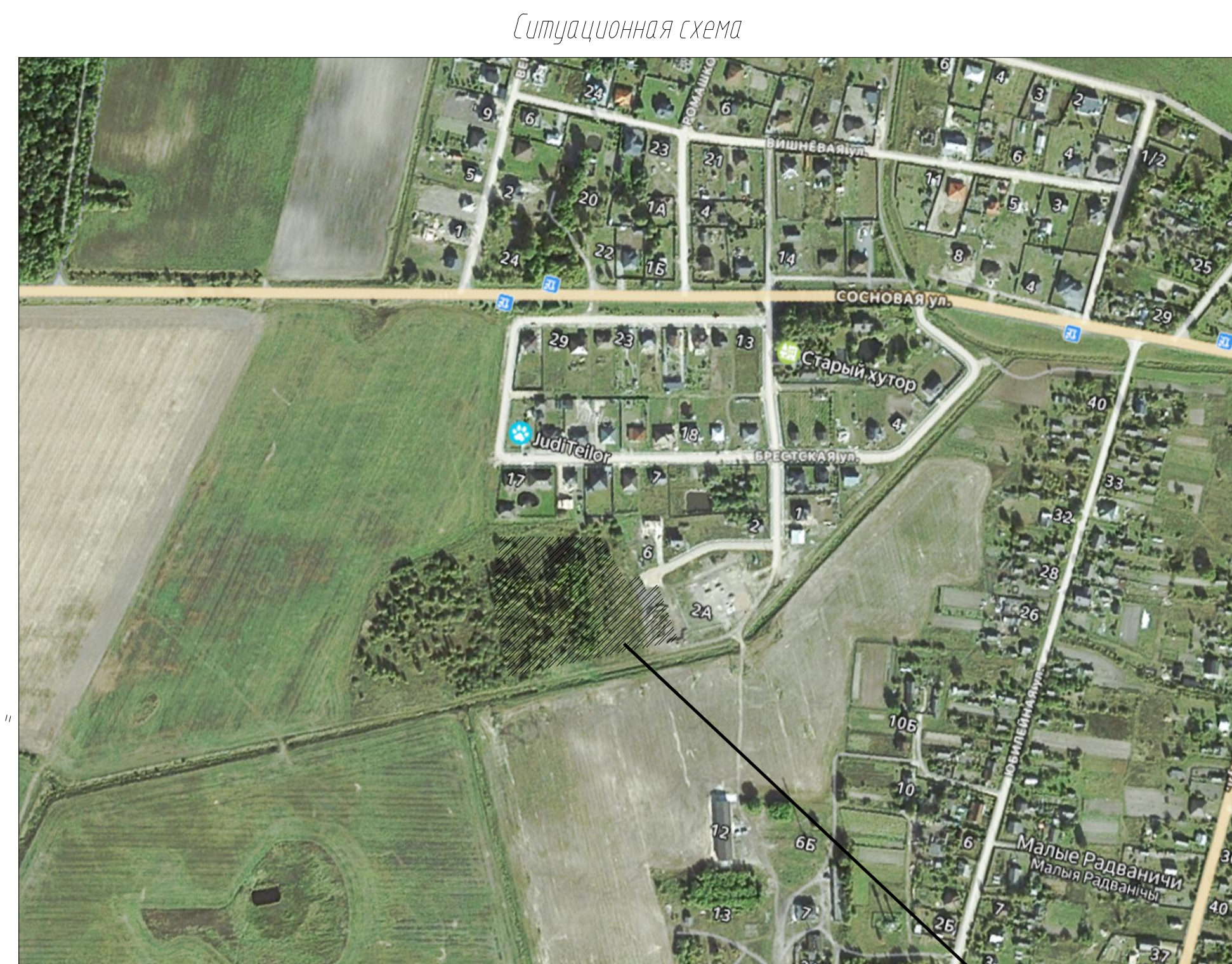
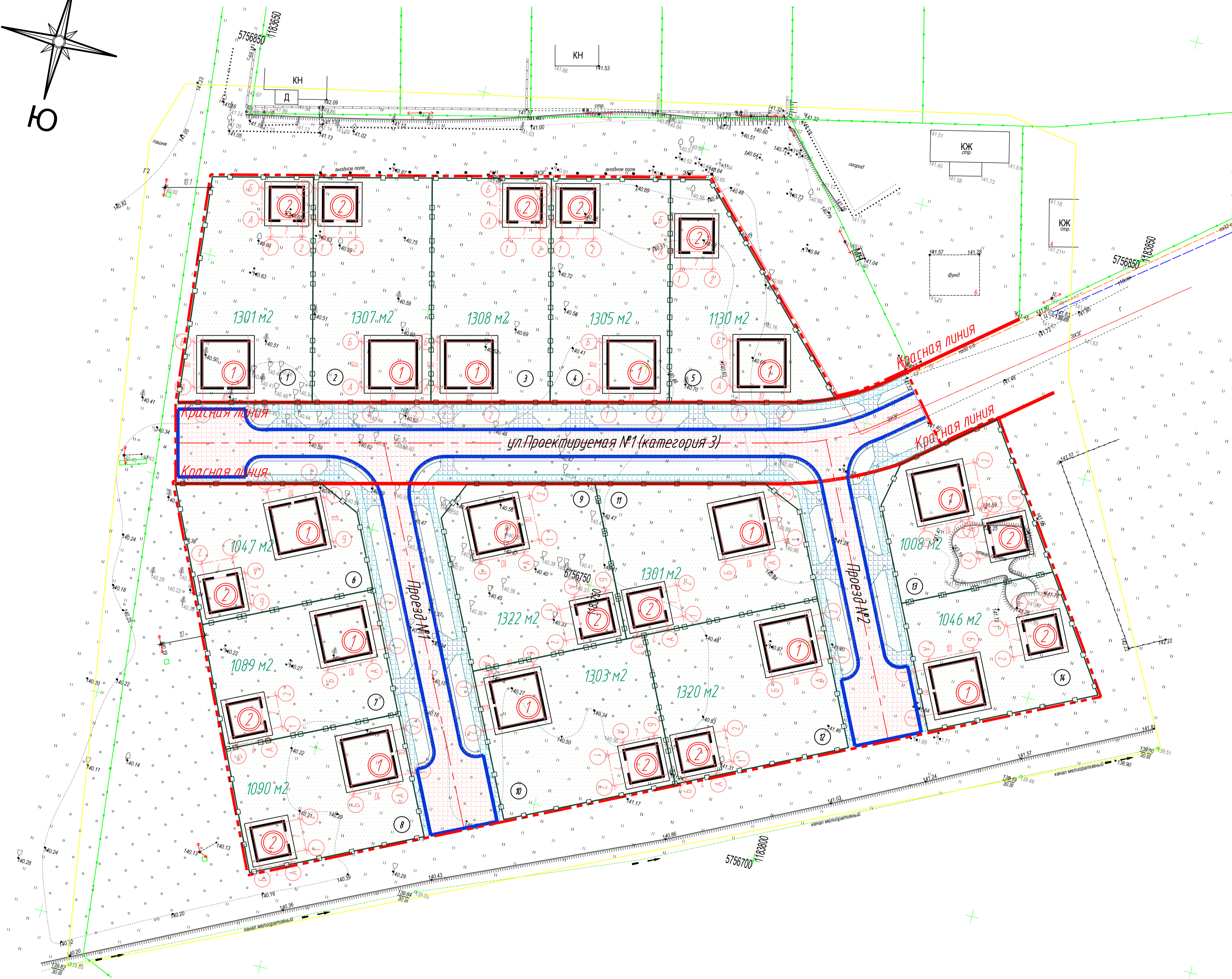



Архитектурно-планировочная концепция объекта
 "Квартал индивидуальной жилой застройки в д. Малые Радвичи, Брестского района"



Проектируемый объект

Ведомость жилых и общественных зданий и сооружений

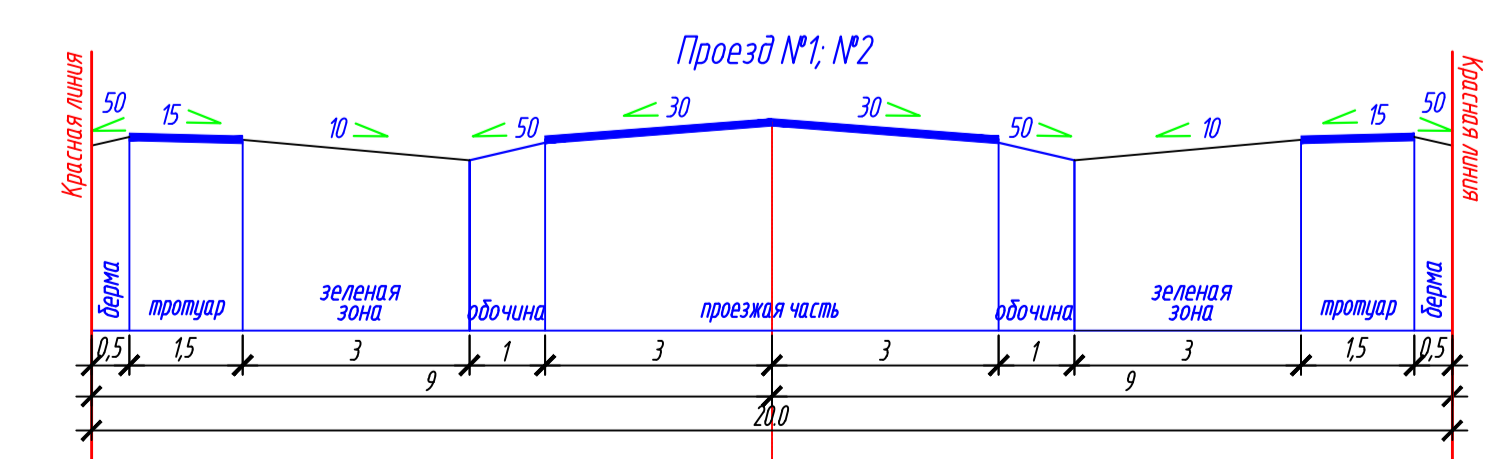
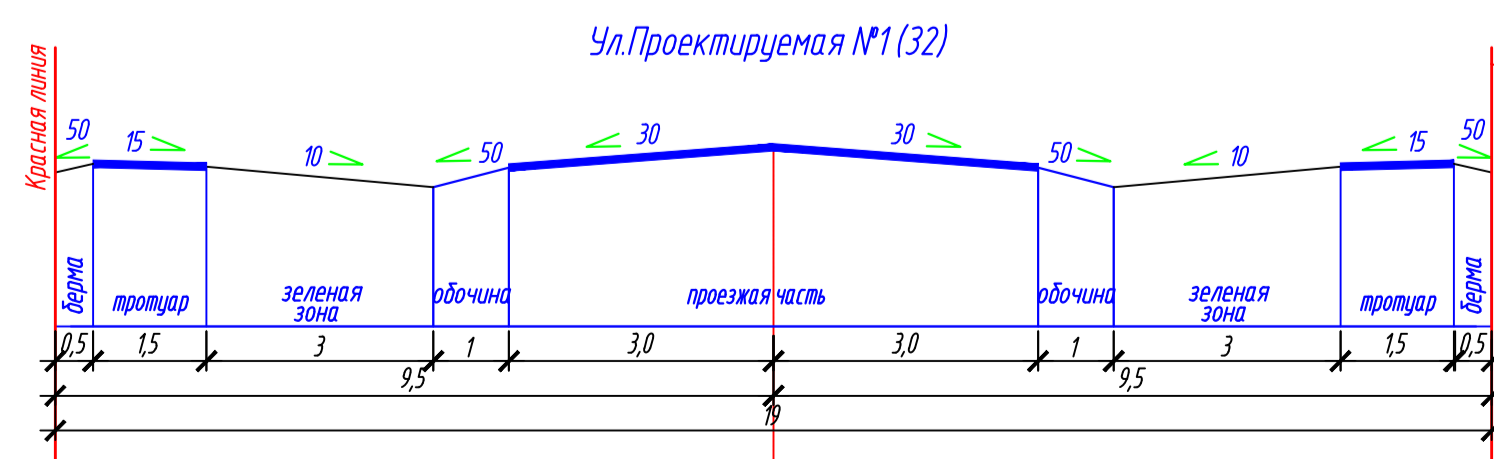
Номер по плану	Наименование и обозначение	Этажность	Количество		Площадь, м²			Строительный объем, м³		
			квартир	зданий	застройки	общая	здания	здания	здания	здания
Общественные и жилые здания										
1	Участковый жилой дом (проектируемый)	1	14	-	100	1400	-	-	-	-
2	Хозяйственная постройка (проектируемая)	1	14	-	49	686	-	-	-	-

Показатели генерального плана в границах работ по благоустройству

№	Наименование	Площадь в границах работ, м²
1	Площадь участка, всего в т.ч.:	22400
	- площадь индивидуальных участков, в т.ч.:	16877
	- площадь застройки	2086
	- площадь озеленения индивидуальных участков	14791
	- площадь покрытий проектируемых	4014
	- площадь покрытий существующих	-
	- площадь озеленения	1509

Условные обозначения

- Проектируемое здание
 - Существующие демонтируемые здания и сооружения
 - Граница работ
 - Проектируемое ограждение
 - Проектируемое покрытие проезжей части улицы и проездов из ЦПГС
 - Проектируемое покрытие обочины
 - Проектируемое покрытие тротуаров из мелкоштучной бетонной плитки
 - Проектируемое озеленение
- Номер на плане в ведомости жилых и общественных зданий и сооружений
 Номер участка на плане



Этаж: II
 Подпись и дата: _____
 Имя И. Подпись